



















# Karta över Tåkernbygden

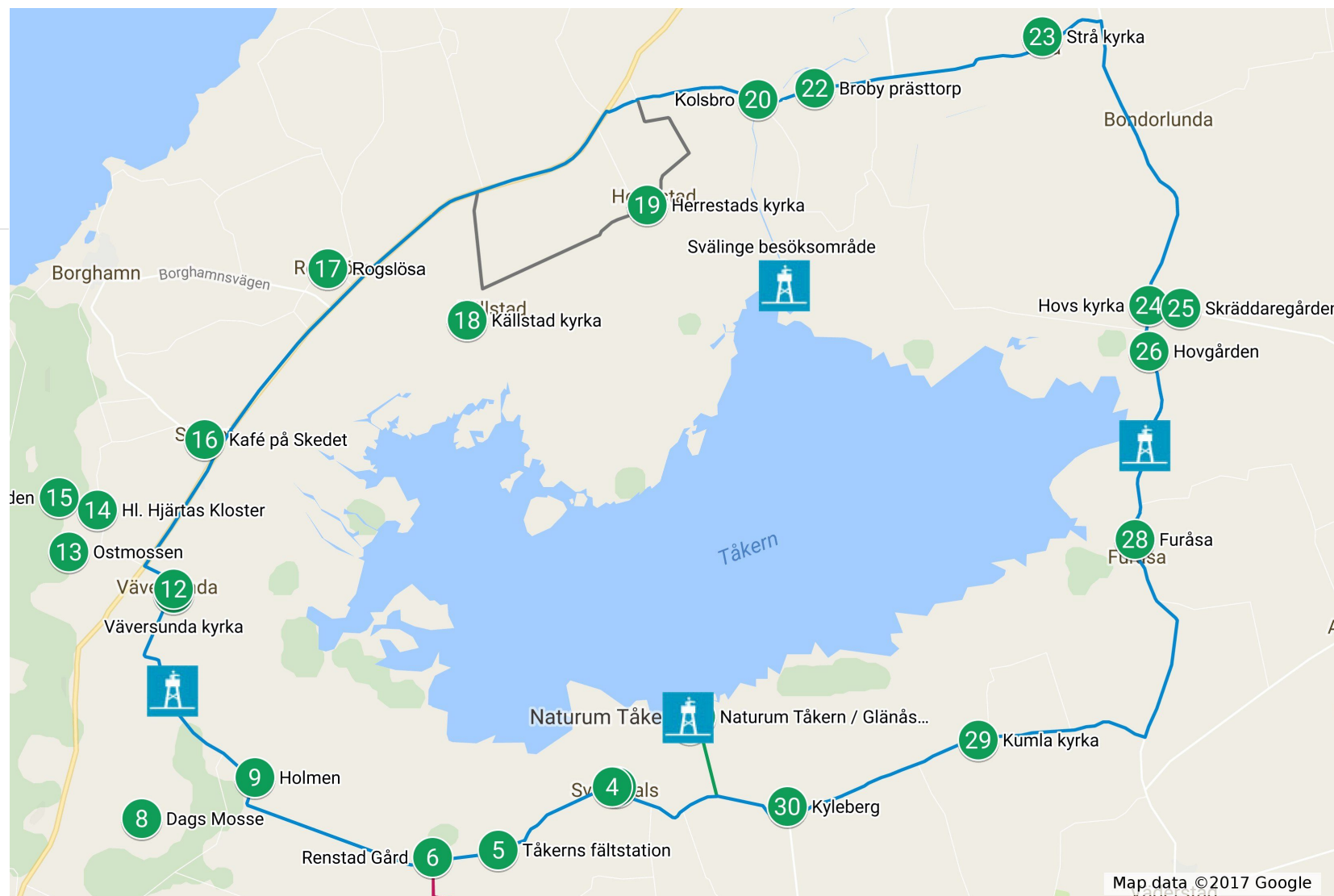
UpplevVadstena.se - Nya guiden till Vadstena, Vättern, Tåkern, Omberg & Dal

## Besöksområden vid Tåkern

-  Glänås
-  Väversunda
-  Svälinge
-  Hov

## Sevärdheter och intressepunkter i Tåkernbygden

-  Naturum Tåkern / Glänås besöksområde
-  Prinsessan Estelles sagostig
-  STF Tåkern Vandrarhem & Café
-  Svanshals Kyrka
-  Tåkerns fältstation
-  Renstad Gård
-  Rökstenen
-  Dags Mosse
-  Holmen
-  Väversunda besöksområde
-  Väversunda kyrka
-  Berzeliusgården
-  Ostmossen
-  Hl. Hjärtas Kloster




- 15 Ombergsliden
  - 16 Kafé på Skedet
  - 17 Rogslösa
  - 18 Källstad kyrka
  - 19 Herrestads kyrka
  - 20 Kolsbro
  - 21 Svälinge besöksområde
  - 22 Broby prästtorp
  - 23 Strå kyrka
  - 24 Hovs kyrka
  - 25  
Skräddaregården (Hovs  
hembygdsgården)
  - 26 Hovgården
  - 27 Hovs besöksområde
  - 28 Furåsa
  - 29 Kumla kyrka
  - 30 Kyleberg
- 

### Cykelled Tåkern runt

 Cykelled Tåkern runt

 Uppfart till Naturum

 Renstad - Röksten



Alternativ via Källstad,  
Herrestad

---